WIJKPLATFORM
HOOGZANDVELD
ZANDVELD &
LEKBOULEVARD
WIJKGERICHT SAMENWERKEN

WIJKNIEUWS

Elfde jaargang, nummer 1 • Juni 2019

- **Waarom wonen in Nieuwegein mij bevalt** pagina 4-6
- **Groenwandelingen 2019** pagina 7
- **Belangrijk voor iedere bewoner van HZL** pagina 8-9
- **Pak je kans in Buurtplein Zuid!** pagina 10

Wijkplatform HZL komt naar u toe na de zomer

In mei 2017 en 2018 organiseerde het wijkplatform Festival Lentekriebels: een podium-programma op het plein in het winkelcentrum en een workshopprogramma op het grasveld bij de parkeerplaats en in Buurtplein Zuid met voor elk wat wils.

We hebben heel wat Nieuwegeinse talenten op ons podium gehad en heel veel vrijwilligers op de been. We zouden het graag weer hebben georganiseerd, maar het is een grote klus en bovenal waren de financiële risico's in 2019 te groot: veel van onze fondsen en subsidieverschaffers zouden ons in of vanaf 2019 niet meer financieel steunen.

Maar: we doen niet niets. Op zaterdagavond 21 september a.s. organiseren wij een wijkfeest in 't Veerhuis. Hoe het er precies uit gaat zien maken we in september bekend; wel weten we dat het feest zich richt op 18+. Zet het alvast in uw agenda!

Gezocht: nieuwe voorzitter

De huidige voorzitter van Wijkplatform HZL gaat in oktober verhuizen naar een appartement in Noord. Consequentie is dat ook een nieuwe notulist moet worden gezocht.

Beoogd wordt een overdracht per 1 juli 2019. Zie de profielschets op pagina 3.

Van de voorzitter

Vijf jaar wijkplatform HZL. Mooie, ook drukke jaren. Veel geleerd. Veel kunnen doen. Veel bereikt. Goede contacten en samenwerking met tal van andere organisaties, waaronder de gemeente, vrijwel altijd in een goed en doelgericht samenwerkingsmodel.

Ruzie, verwijten, negativisme: daar houdt ons wijkplatform niet van. Twee grote festivals georganiseerd. Leefbaarheid en veiligheid in de wijken verbeterd, onder andere de verkeersproblematiek in Lekboulevard. Bossenwaard gaat de goede kant op. Meer speelfaciliteiten voor kinderen. Bewonersinitiatieven geholpen en ondersteund. Leefbaarheid, veiligheid, sociale samenhang, bewonersinitiatieven, daar ging het allemaal om. En om in de samenwerking met de gemeente onze zienswijzen te geven. Om tot verdere verbeteringen te komen. Onze gevraagde en ongevraagde meningen en adviezen. Het was de moeite alleszins waard. Maar - we gaan weg uit de wijk. Leden, vrijwilligers, bewoners, overheden, partners en alle andere vrijwilligersorganisaties: bedankt; we komen elkaar vast wel weer tegen! Op andere podia, met andere doelen. Joke en ik gaan een nieuwe levensfase in.
Ik dank iedereen voor de steun, de samenwerking, de lessen en de motivatie.
P.S. 2900 huishoudens in HZL, daar moet toch een voorzitter in zitten?

Aad Koedijk, voorzitter Wijkplatform HZL

Led-reclame-paneel AH aan de Lupinestraat

De gesprekkenreeks tussen omwonenden, wijkplatform en Marcel van der Meer (AH) over het led-paneel aan de Lupinestraat is afgesloten. Aanleiding tot de gesprekken was de overlast die omwonenden, met name 's avonds en 's nachts, ondervonden van de langs-flitsende dia's, die door de gordijnen heen de woning binnenkwamen. Een reeks van maatregelen in 1-1 ½ jaar tijd heeft de overlast zodanig verminderd dat de omwonenden nu tevreden zijn met de huidige situatie. Het is stapje bij stapje gegaan. Maar: in gesprek gaan van bewoners met AH ("burenoverleg"), onder begeleiding van WPHZL, werkte dus! De omwonenden blijven overigens alert zowel qua handhaving van de afspraken als het melden van (incidentele) fouten in de procedures. Ook het wijkplatform blijft alert, met name op nieuwe led-schermen in onze wijken. Dit vinden we niet meer passend in deze tijd, zoals we ook de gemeente en AH hebben laten weten.

Lintje voor Cees Steenman (bewoner Lekboulevard): Lid in de orde van Oranje Nassau

De heer Cees G.M. Steenman (67 jaar) was in 1999 medeoprichter en is sinds die tijd secretaris van de Stichting Restauratiefonds Barbarakerk. Enkele jaren geleden is hij ook penningmeester van dit fonds geworden. Als vrijwilliger bij de Barbarakerk zet de heer Steenman zich verder in als koster en kerkhofbeheerder. Hij is daarnaast vicevoorzitter van de kerkcommissie, geeft rondleidingen in het gebouw en verzorgt de verhuur van de kerk. De afgelopen jaren digitaliseerde hij het ledenbestand en moderniseerde hij het financieel beheer van de kerk.
Inmiddels is Cees Steenman ook ruim 20 jaar voorzitter van de VVE Lekboulevard / Jachthaven.

De 11 geridderde Nieuwegeiners met burgemeester Frans Backhuijs in het midden. Cees Steenman staat geheel rechts. (Tekst en foto geleend van Pen/Digitale Nieuwegeiner)

Gezocht: nieuwe voorzitter voor ons wijkplatform

De huidige voorzitter gaat in oktober verhuizen naar een appartement in Noord. Dat betekent dat de huidige voorzitter eind juni uit het wijkplatform treedt. Consequentie is dat ook een nieuwe notulist moet worden gezocht. Mocht u interesse hebben, maar zich eerst wat willen verdiepen in wat er zoal speelt in het wijkplatform: op de website van het wijkplatform (www.wijkplatformhzl.nl) vindt u notulen van de vergaderingen. Ook kunt u de komende vergadering komen bijwonen (woensdag 19 juni a.s., 20.00 tot uiterlijk 22.30 uur, Buurtplein Zuid - Ratelaar. Graag even aanmelden via info@wijkplatformhzl.nl, zodat wij u netjes kunnen ontvangen.)

De voorzitter
- heeft betrokkenheid bij de drie wijken en is woonachtig in Hoog-Zandveld, Zandveld of Lekboulevard
- geeft dagelijkse leiding aan de Stichting WPHZL en aan het wijkplatform (leden en vrijwilligers)
- bewaakt dat het wijkplatform zich binnen het beleid beweegt
- heeft het volledige overzicht van de activiteiten van het wijkplatform en bewaakt dat het wijkplatform zich richt op zaken voor het algemeen belang van de wijken/bewoners
- heeft het vermogen problemen snel te doorgronden en oplossingsrichtingen te bepalen
- faciliteert de leden en vrijwilligers van het wijkplatform zodanig dat deze kunnen floreren
- onderhoudt de relaties met andere vrijwilliger-organisaties, alsmede met de partners: MOvactor, de gemeente en de politie
- heeft (samen met de andere bestuursleden) woord-voerderrecht en verzorgt de PR/Communicatie en persberichten
- is eindverantwoordelijk voor en eindredacteur van het magazine Wijknieuws
- leidt de vergaderingen van het wijkplatform, bereidt deze voor en stelt de vergaderagenda vast
- organiseert zo nodig onderwerp-gerichte kleinere vergaderingen en/of richt werkteams in.

Taken
- Samen met de andere bestuursleden verantwoording afleggen aan de subsidieverschaffer(s)
- Jaarlijks opstellen van een inhoudelijk en activiteiten-verslag (in samenwerking met de penningmeester die de financiële verantwoordingen verzorgt)
- Alle taken die voortvloeien uit de profielschets.

Functie elementen
- Communicatieve en representatieve vaardigheden
- WPHZL vertegenwoordigen
- Organiserend vermogen
- Goede en actieve omgang met leden, vrijwilligers en partners
- Bevorderen van plezier en gevoel van importantie van de leden en vrijwilligers
- Inspirerend en motiverend
- Gericht op uitvoering, resultaten en enthousiasme van leden, vrijwilligers, partners en bewoners
- Relativerend, met respect en gevoel voor humor

Interesse?
Dan kunt u contact opnemen via telefoonnummer: 06-50625144 of via e-mail: info@wijkplatformhzl.nl

Like us on Facebook

Werkgebied van het wijkplatform

Het werkgebied omvat de wijken Hoogzandveld, Zandveld en Lekboulevard. De woon- en leefomgeving kan (negatief/positief) worden beïnvloed door plannen van gemeente, andere overheden en particulieren. Het wijkplatform beoordeelt de plannen kritisch en geeft commentaar en/of aanbevelingen. De opvattingen van de bewoners worden hierbij betrokken. Los van plannen kunnen eigen observaties of ontvangen signalen van de bewoners ook leiden tot aanbevelingen aan de gemeente.

Leidende thema's zijn leefbaarheid en veiligheid in de wijken, alsmede sociale samenhang en bewonersinitiatieven. Meer concreet ligt de focus vooral op: infrastructuur en verkeer, groenvoorzieningen en speelplaatsen, veiligheid en overlast, sociale cohesie, voorzieningen (zorg, winkels, sport, diensten, OV) en duurzaamheid (bijvoorbeeld zonnepanelen).

Visie op werkwijze
Het wijkplatform is klankbord voor de gemeente bij ontwikkelingen, plannen, observaties en signalen in, voor en vanuit de drie wijken. Deze rol kan gevraagd en ongevraagd maar ook proactief worden uitgevoerd. Zonodig worden informatie en discussiebijeenkomsten gehouden met bewoners en of belangstellenden. Er kunnen ook tijdelijke of permanente werkgroepen worden ingesteld.

1 Authentiek benzinestationnetje

2 Kasteel Rijnhuizen

Waarom wonen in Nieuwegein mij bevalt

Door Aad Koedijk

Waarom Nieuwegein? In maart 1972 stapte ik over van accountantscontrole bij kantoor A in Amsterdam naar een adviesbedrijf B in Amsterdam waar ik later organisatieadviseur werd. Diezelfde maand ging ik samenwonen met Joke in de Bijlmer. Ik werd daar voorzitter van de Stichting Collectieve Ruimten Grubbehoeve, dat het "bruine café in de Bijlmer", De Nachtegaal, runde. Dat café heeft tot een jaar geleden bestaan...

Na vijf "wilde jaren" wilden we echter "een huis". In Amsterdam was dat onbetaalbaar en het sleutelgeld dat je moest betalen groeide de pan uit. Halve woningen met een toilet waarvan de deur niet dicht kon omdat je knieën in de weg zaten. Purmerend, een van de overloopgebieden, was "vol". Amsterdammers moesten dus naar andere overloopgebieden: Hoorn of Lelystad (Almere bestond nog niet). Maar Hoorn of Lelystad vonden we niets, uithoeken. Bovendien was mijn werkveld heel Nederland en een beetje België. Nieuwegein was dan heel centraal en niet te ver van Amsterdam. Ons eerste koophuis werd gebouwd in een weiland in Nieuwegein waar we de koeien nog hebben zien grazen.
In die tijd duurde de autorit van huis in Nieuwegein naar kantoor B in Amsterdam 30 minuten, de file stond bij Vianen, aan de andere kant van de Lek. Er was toen halverwege nog een industrieel spoorlijntje. Als ik dan op weg naar Amsterdam ingehaald werd door een snelle Porsche van de Rijkspolitie, ging ik daar hard achteraan rijden. Ze waren namelijk niet bezig met snelheidscontrole, maar moesten de spoorbomen veilig omlaag doen. Dat kon maar beter gebeuren nadat ik gepasseerd was...
Eén keer liep ik op weg naar Amsterdam forse vertraging op door een file. De oorzaak: Heineken maakte op deze zonnige voorjaarsdag winterse filmopnamen met kunstsneeuw bij de molen, die eveneens halverwege staat. Daarvoor staat Nederland graag even op de rem. Dicht daarbij stond ook een zeer authentiek benzinestationnetje (architect Dudok), dat later naar het Autotron verhuisd is en inmiddels schijnt te staan op het terrein van Toyota-importeur Louwman & Parqui in Raamsdonkveer (zie foto 1 hierboven).
We hebben in het begin wel een beetje moeite gehad met de inwoners: Utrechters en Amsterdammers lijken echt in niets op elkaar. Maar inmiddels, na 42 jaar, zijn we natuurlijk aan elkaar gewend.

Nieuwegein toen

Nieuwegein is per 1 juli 1971 ontstaan als groeikern. Bedoeld als overloopgebied van de stad Utrecht, maar ook met plaats voor twee Amsterdammers. De basis werd gevormd door de oude dorpen, nu wijken van Nieuwegein, Jutphaas en Vreeswijk, een paar kastelen (waaronder Oudegein, waarvan de plaatsnaam Nieuwegein is afgeleid, en Rijnhuizen met Kasteel Rijnhuizen, zie foto 2 hierboven) en oude boerderijen en veel weilanden, die inmiddels vrijwel zijn volgebouwd. Maar een substantieel deel van het grondgebied is niet volgebouwd met woningen: het fraaie stadspark Oudegein. Een groene long.
De geschiedenis van Vreeswijk (oorspronkelijk Friezenwijk) gaat terug tot begin 9e eeuw. Vreeswijk heeft ook een fort dat deel uitmaakte van de Hollandse waterlinie. Tegenwoordig zit daar een scoutingvereniging. De bouw van de oudste sluis, midden in het dorp in de Vaartsche Rijn, begon in 1373. Ter bescherming van het sluisje werd vestingwerk Gildenborgh gebouwd, waar 60 militairen konden worden gehuisvest. Van Gildenborgh is niets meer over. En de oude sluis is allang niet meer in gebruik.
Hoe oud Jutphaas is, valt niet met zekerheid te zeggen. De naam (toen Judefax) wordt voor het eerst genoemd in een acte uit 1165. Er zijn in Jutphaas echter archeologische vondsten gedaan uit veel eerdere tijd. Over die geschiedenis is echter weinig bekend. In Jutphaas staat fort Jutphaas (ca. 1820), eveneens deel van de Hollandse Waterlinie. Ook hier zit een scoutingvereniging. In het fort zelf zat tot voor kort een gerenommeerde wijnhandel.

Nieuwegein nu

De hedendaagse behoefte aan meer woningen kan nauwelijks meer worden opgelost met nieuwbouwwijken. De polder Rijnenburg ter hoogte van Nieuwegein noord, aan de westkant van de A2, moest Nieuwegein per 1 januari 2001

3 *Beatrixsluis vóór de derde kolk*

overdragen aan de stad Utrecht. (Veel eerder was Kanaleneiland, grondgebied van Jutphaas, al “afgepakt”.) Gemeentelijke herindeling, het is van alle tijden.
Waar Nieuwegein inmiddels heel goed in is geworden, is woningen creëren door het transformeren van leegstaande bedrijfsgebouwen. De voorbeelden ervan zijn talrijk, maar liggen steeds vaker op bedrijfsterreinen met een steeds grotere afstand tot voorzieningen. Ouderen willen daar meestal niet wonen.
Rijnhuizen is nu een ontwikkelingsgebied. Was een werkgebied, wordt nu een woon/werkgebied. De komende tijd komen daar zo’n 2.000 nieuwe woningen, waarvan zo’n 1450 appartementen. Transformaties van bedrijfsgebouwen en nieuwbouw. Voor de huidige bewoners daar een onzekere en onrustige tijd.

Er is in Nieuwegein veel werkgelegenheid en die groeit nog steeds. In bedrijventerrein ’t Klooster, aan de oostkant, langs de A27, schieten de distributiecentra de laatste jaren uit de grond. In dit gebied zijn archeologische vondsten gedaan die duiden op leven (Swifterbant-cultuur) in 4600-3900 voor Christus (inclusief menselijke skeletten van een jonge man, een vrouw en een kind).
Nieuwegein had op 1-1-2019 63.055 inwoners, een dorp kun je Nieuwegein niet noemen. Nieuwegein is meer een (kleine) stad en heeft ook een stedelijke structuur, met een grote ontsluitingsweg naar de wijken en geen “knippen” in de wijken en buurten. (Heel anders dan bij voorbeeld in Houten). Er is een sneltramverbinding met Utrecht, er is een theater met twee zalen (een echte rijkdom, wij vertoeven er vaak en graag) en er is de mooiste parkeergarage van Nederland (de theatergarage), een groen bamboe-gebouw. Het is waterrijk met veel binnen- en pleziervaart, dus in het seizoen veel open bruggen, heel “rustgevend”. Er is een museumwerf en een internaat voor schipperskinderen (1915).

Waterwegen
Vreeswijk is een voormalig schippersdorp en leidde een bloeiend bestaan vanwege de schepen die naar de Lek voeren (v.v.), dwars door het dorp. Later werd de vaart verlegd naar het naastgelegen Merwedekanaal en nog later naar het eveneens naastgelegen Lekkanaal. (Het Amsterdam-Rijnkanaal splitst in het noorden van Nieuwegein in Amsterdam-Rijnkanaal in oostelijke richting naar Wijk bij Duurstede (richting Duitsland) en het Lekkanaal in westelijke richting, richting Rotterdam.) De fraaie Beatrixsluizen (zie foto 3 hierboven), recent uitgebreid met een derde kolk, liggen in het Lekkanaal. In het weekend liggen tal van binnenvaartschepen bij de Beatrixsluizen: de schippers proberen dan een enigszins normaal gezinsleven te leiden met hun kinderen die door de week in het schippersinternaat verblijven. In Vreeswijk bevindt zich vrij veel horeca, wij wonen op 5 minuten loopafstand.

Ligging
Nieuwegein ligt “ingesloten” door de Lek aan de zuidkant (wij wonen aan de voet van de Lekdijk), de A2, de A12 en de A27; heel Nederland is daardoor prima vanuit Nieuwegein bereikbaar.
Ik heb als wandelaar de beschikking over: aan de zuidkant Rivierenland (met het pontje of over de brug A2 over de Lek). Aan de westkant (de andere kant van de A2 op 5-7 minuten lopen van mijn huis): Het Groene Hart. Aan de oostkant het kanalen- en sluizengebied. En midden in de stad dus het genoemde stadspark. En aan de noordkant de stad Utrecht, met de tram ben je in 30 minuten bij CS en Jaarbeurs.

verder op pagina 6

Servicelijn Nieuwegein

Hebt u klachten of suggesties met betrekking tot de openbare ruimte? Die kunt u op verschillende manieren melden bij de gemeente via de servicelijn.

1. U belt 14030, u beantwoordt de vraag met welke gemeente u wilt spreken met “Nieuwegein” en u krijgt een medewerker van de gemeente aan de lijn.
2. Of u gaat naar de website www.nieuwegein.nl, kiest “digitaal loket” en vervolgens “melding openbare ruimte”. U vult dan het digitale formulier in en u kunt dat ook afdrukken. En natuurlijk versturen.

Bij beide kanalen ontvangt u een “zaaknummer”. Bij 14030 vraagt men om uw telefoonnummer.
U behoort namelijk te worden geïnformeerd over de afwikkeling.
Het gaat hier om beheer openbare ruimte, onderhoud wegen, bestratingen of groen, stadsvervuiling, kapvergunningen, speelplaatsen, vernielingen, gevaarlijke situaties, etcetera.

vervolg van pagina 5
In december/januari hebben we vanuit onze portiek (4 treetjes boven het maaiveld) zicht op de grootste kerstboom ter wereld (de Gerbrandytoren, ook wel de zendmast van Lopik genoemd, hij staat echter in IJsselstein. Hoogte ca. 375m). In 1983 verhuisde het Sint Antonius ziekenhuis van Utrecht naar nieuwbouw in Nieuwegein. Hart- en vaatziekten zijn een belangrijke specialiteit. Thans zijn er meerdere vestigingen in de regio, o.m. in Leidsche Rijn en Woerden. Zorg om de hoek en goed voor de werkgelegenheid. Al met al een plezierige stad om te wonen met uitstekende voorzieningen! (Wij hebben winkel- en zorgvoorzieningen inclusief de tramhalte op vijf minuten loopafstand).

De Lek

Soms is Nieuwegein ook spannend: in januari/februari 1995 stond het water in de Lek maar één meter onder de bovenkant van de dijk. Een immense plas water!
De afgelopen jaren heeft Rijkswaterstaat de Bossenwaard (de uiterwaarden van de Lek bij Nieuwegein) grondig heringericht in het kader van "Ruimte voor de Lek", onderdeel van een veel groter plan om de rivieren meer ruimte te geven in verband met het stijgende water. Af en toe staat de Nieuwegeinse schaapskudde er te grazen.
In en rond Vreeswijk staan nog enkele zogeheten balkenloodsen: karakteristieke bouwwerken die vol liggen (of lagen) met stevige balken (zie foto 4 hiernaast). Die waren belangrijk, omdat sommige sluisdeuren dergelijke hogere waterstand niet konden hebben. (Ook ter hoogte van Nieuwegein merk je nog dat er getijden zijn…) Voor de sluisdeuren in de Koninginnensluis (1 wandelminuut lopen van ons huis) zitten diepe sleuven, waarin die balken konden worden afgezonken, spectaculair! Duikers dichtten de ruimtes tussen de balken met, jawel, stro en paardenstront! Inmiddels zijn die deuren vervangen door sterkere exemplaren.
(In februari 1929 is de Lek overigens dichtgevroren, het ijs was wel 2-3 meter dik. Burgers reden met auto's over de schotsen!)

Balkenloods bij de Koniningensluis 4

Iemand zei me eens: Nieuwegein, zo'n dorp waar iedereen het liefst voorbij rijdt… Ik denk dat het wel meevalt.

App hondenkaart en hondenkaart op internet

Bewoners beleven plezier aan hun honden, maar honden geven ook overlast, vooral door poep op straat en speelvelden. Het is een klacht die vaak bij het wijkplatform binnen komt. En iedereen in de wijken, ook een hondenbezitter, kan waarnemen dat de klachten terecht zijn, "goede" hondenbezitters niet te na gesproken.

In de gemeente geldt een aanlijn- en opruimplicht. De gemeente heeft speciale gebieden aangewezen waar de hond wel los mag en "het baasje" (m/v) de poep niet hoeft op te ruimen of waar de hond juist niet mag komen. Om het allemaal duidelijker te maken wordt door de gemeente, in samenspraak met bewoners, de hondenuitlaatkaart opnieuw ontworpen. Hiervoor zijn inloopavonden georganiseerd. Ook is het beleid inzichtelijker, eenduidiger en uniformer. Om ook onderweg, wandelend met je hond, de kaart beschikbaar te hebben is de bestaande honden-app van de website van de gemeente nu uitgerust met een gps-functie, zodat je op locatie kunt zien wat mag en wat niet mag (aangelijnd, los, poep opruimen). De gemeente zal ook vaker poep ruimen in de openbare ruimte en er wordt samen met bewoners gekeken naar de verdeling van de hondenpoepbakken en waar extra bakken nodig zijn. Dit vanuit de gedachte dat het makkelijker is voor hondenbezitters om "hun" poep te ruimen als er een afvalbak nabij is. Wist u trouwens dat hondenpoep restafval is en dus ook in een gewone afvalbak mag?

Informatieavonden

- De eerste informatieavond was op maandag 27 mei in het dorpshuis van Fort Vreeswijk.
- De tweede informatieavond was inmiddels op dinsdag 11 juni (19.00-21.00) bij de hondenvereniging KVN in de Galecopperzoom (Galecopperzoom 3).

Meer informatie over deze locatie: www.kvnieuwegein.nl

Digitale hondenuitlaatkaart op de gemeentelijke website:
www.nieuwegein.nl/dieren/hondenuitlaatkaart
Honden-app mobiele telefoon:
https://geoserver.nieuwegein.nl/apps/hondenuitlaatkaart



Groenwandelingen 2019

Ook in 2019 organiseert de Groengroep van Wijkplatform Hoogzandveld, Zandveld & Lekboulevard 4 groenwandelingen, gespreid over de seizoenen en onze wijken. In 2018 werd vooral duidelijk dat er veel en gevarieerd groen in onze wijken te vinden is en werd er uitleg gegeven over de beeldbestekken die de gemeente hanteert voor het onderhoud. In 2019 ligt het accent vooral op de verscheidenheid aan bomen, struiken en heesters.

De eerste wandeling was op donderdag 25 april en ging door de wijk Hoog Zandveld. (Deze wandeling en de andere wandelingen in 2019 stonden aangekondigd in de Molenkruier.)
Bewoners zijn van harte welkom om mee te lopen! Aanmelden kan via info@wijkplatformhzl.nl

De volgende wandelingen in 2019 zijn op onderstaande dagen. Verzamelen bij Buurtplein Zuid.

Dag en datum 2019	Vertrek
Donderdagavond 20 juni	19.00 uur
Donderdagavond 22 augustus	19.00 uur
Donderdagmiddag 3 oktober	14.00 uur

Doelstellingen van deze wandelingen zijn: meer bewoners betrekken bij het groen, genieten van het groen, uitleg geven over het groen en de wijkbewoners actiever laten meedenken over buurt en wijk en de bewoners duidelijk maken dat de gemeente en het wijkplatform open staan voor bewonersinitiatieven.
Wijkplatform HZL staat voor leefbaarheid, veiligheid, sociale samenhang en bewonersparticipatie in haar drie wijken. Om het groen onder de aandacht te brengen en ook, waar nodig, te verbeteren, heeft het wijkplatform haar Groengroep opgericht met leden, vrijwilligers en bewoners.
Bij terugkomst zijn de deelnemers uitgenodigd voor een kopje koffie of thee.

Cursus: Geef je leven glans

Op 24 juni start in onze wijk in Buurtplein Zuid, Ratelaar 37, de cursus "Geef je leven glans". De cursus is opgebouwd uit 6 bijeenkomsten van 13.30 tot 15.30 uur.

Met deze cursus biedt MOvactor ondersteuning in het zoeken naar nieuwe mogelijkheden om uw tijd prettiger in te vullen. Ook leert u vaardigheden aan om zelf actief bij te dragen aan de glans van uw leven. Bent u 45 jaar of ouder en beantwoordt u één of meerdere van de onderstaande stellingen met 'ja' dan is deze cursus heel geschikt voor u.

- **Ik mis soms mensen en gezelligheid om me heen.**
- **Mijn kennissenkring kan wel wat uitgebreider.**
- **Ik vind dat ik te weinig leuke bezigheden heb.**
- **Ik wil wel iets ondernemen, maar ik stel het steeds uit.**

Interesse? Neem telefonisch contact op met Laurette Vossepoel, 06-30038509 of Sigrid van der Meij, 06-11885405.



**De folder van deze cursus kunt u vinden op:
http://www.movactor.nl/userfiles/files/Folder%20Geef%20je%20leven%20glans%202017.pdf
En ervaringen van eerdere deelnemers kunt u vinden op:
www.gripenglans.nl/deelnemers**

Belangrijk voor iedere bewoner van HZL

Door Hilbert Hamberg

Wat is er aan de hand? Waarschijnlijk hebt u de paginagrote oproepen van de gemeente Nieuwegein voor de week van de Omgevingsvisie in het weekblad De Molenkruier gezien en/of gelezen. Die week vond plaats van 13 t/m 17 mei jl. Misschien hebt u zelfs deelgenomen aan één van de drie bijeenkomsten die de gemeente in die week heeft gehouden. Bijvoorbeeld die van 16 mei jl. voor het zuidelijk deel van de gemeente in Fort Vreeswijk. Misschien bent u zelf vanuit persoonlijke interesse al betrokken geweest.
Of denkt u: "wat heb ik met die Omgevingsvisie te maken?" Gemeente Nieuwegein is voortdurend bezig met van alles en nog wat, maar dat is toch niet voor de gewone burger. Ook die geluiden horen wij als wijkplatform natuurlijk. Maar dat het wel voor die burger van belang is, proberen wij u in dit artikel duidelijk te maken.

De nieuwe Omgevingswet
De regering heeft de nieuwe Omgevingswet in 2015 vastgesteld en die zal op 1 januari 2021 landelijk in werking treden. De Omgevingswet bundelt de wetgeving en de regels voor ruimte, wonen, infrastructuur en mobiliteit, milieu, natuur, water, lucht, geluid, bodem en cultureel erfgoed. Daarmee vormt de wet de basis voor het integraal beheer van en voor ontwikkelingen in de fysieke leefomgeving. De uitgangspunten van de Omgevingswet zijn:
- minder en overzichtelijke regels
- meer ruimte voor initiatieven
- lokaal maatwerk
- vertrouwen.

De wet is dus één integrale wet voor de fysieke leefomgeving. De bestaande 26 wetten worden daarin opgenomen. Om er eentje te noemen, de wet ruimtelijke ordening, u weet wel, die van de bestemmingsplannen.

Door deze nieuwe wet krijgt de gemeente meer ruimte om te bepalen hoe zij omgaat met ontwikkelingen in de fysieke leefomgeving. Ook de wijze waarop de gemeente ruimtelijke ontwikkelingen in de stad Nieuwegein inhoudelijk beoordeelt, gaat veranderen. Daarvoor ontwikkelt de gemeente samen met "de stad", zoals zij dat noemt, en dat bent u als bewoner, een Omgevingsvisie. Het gaat dan bijvoorbeeld over de inrichting en de kwaliteit van de woonomgeving. Denk daarbij aan het groen, de natuur, de mobiliteit en bereikbaarheid, maar ook aan duurzaamheid en erfgoed.

Met de komst van de Omgevingswet wordt het makkelijker de leefomgeving als een samenhangend geheel te zien. Zodat beter per gebied gekeken kan worden wat belangrijk en wat mogelijk is. Zo kan bepaald worden hoe om te gaan met nieuwe plannen in de wijken. Sommige plannen zijn pas nog zorgvuldig met de stad besproken en staan dus al vast. Denk bijvoorbeeld aan nieuwe woningen om te voldoen aan de toenemende vraag. Maar ook dat de stad bereikbaar moet blijven.

Omgevingsagenda vastgesteld
Als eerste stap naar de (landelijke) invoering heeft de gemeenteraad in november 2018 unaniem de Omgevingsagenda vastgesteld. Op basis van de Omgevingsagenda is daarna een participatieplan opgesteld en zijn 8 centrale opgaven geformuleerd voor Nieuwegein. Deze opgaven vormen de basis voor de participatiebijeenkomsten die de komende tijd in de stad gaan plaats vinden. De opgaven bestaan uit vier speerpunten uit de Toekomstvisie 2025 en drie leidende thema's, die moeten leiden tot gebiedsgerichte keuzes voor de stad.
De vier speerpunten zijn:
- Verbonden met de stad, verbonden met elkaar
- Fijn en groen wonen rondom een levendig centrum
- Een toekomstbestendige stad voor jong en oud
- Een bedrijvige stad in een sterke regio.

De drie leidende thema's zijn:
- Een veilige leefomgeving
- Een gezonde leefomgeving
- Een duurzame leefomgeving.

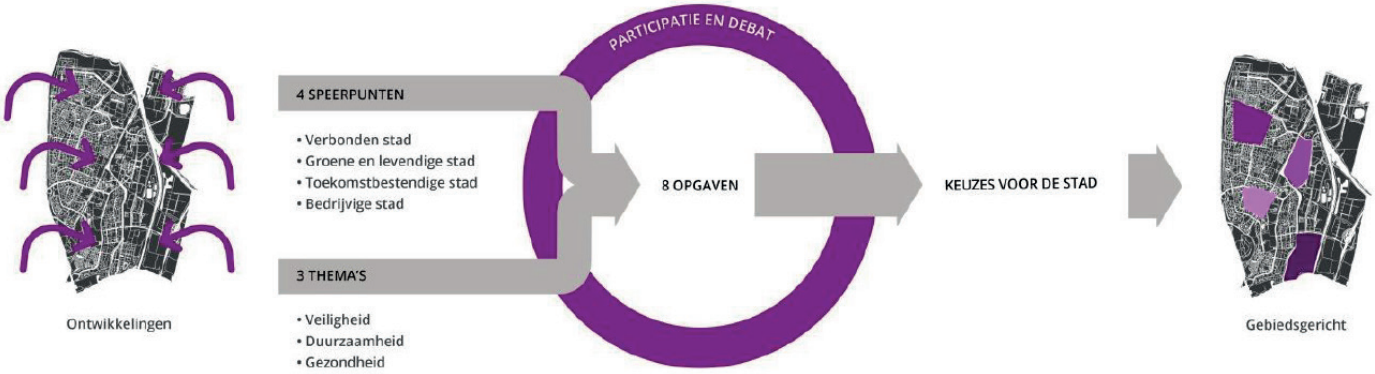

De omgevingsvisie is een strategische visie voor de lange termijn voor de gehele fysieke leefomgeving. De omgevingsvisie heeft betrekking op alle terreinen van de fysieke leefomgeving.

Omgevingsvisie

Nu: De huidige wet- en regelgeving voor de fysieke leefomgeving is versnipperd en verspreid over verplichte sectorale beleidsplannen. Het overzicht ontbreekt daardoor en soms botsen de plannen.

Straks: De integrale omgevingsvisie zorgt voor samenhang. Het geeft ook aan wat het verantwoordelijke bestuursorgaan zelf doet en wat de verantwoordelijkheid van anderen is.

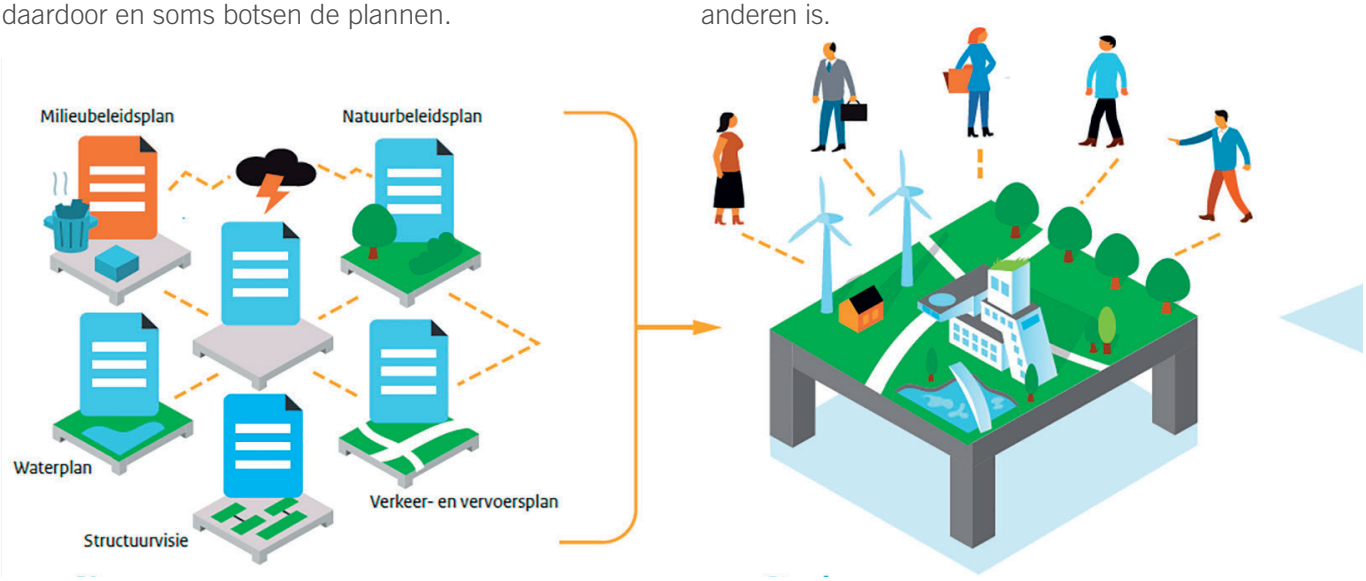

Inzicht en samenhang door integrale afwegingen

Wat houdt die Omgevingsvisie van de stad Nieuwegein in?

De omgevingsvisie is volgens de Omgevingswet voor de gemeente een zelfbindend instrument en geldt als het beleidskader voor het opstellen van het Omgevingsplan (de vervanger van de huidige bestemmingsplannen) en biedt een leidraad voor eventueel op te stellen uitvoeringsgerichte Omgevingsprogramma's.
De Omgevingsvisie gaat over de toekomst van de stad en haar wijken en buurten. Het gaat daarmee ook over uw woonomgeving en wat daar in de toekomst belangrijk is. In de Omgevingsvisie wordt gekeken naar de samenhang van de stad en de verschillende wijken: wat speelt er, wat is belangrijk? Wat heeft een leefbare, gezonde en veilige wijk nodig? Iedere wijk is anders en heeft specifieke uitdagingen. Daarom kunnen in iedere wijk andere keuzes worden gemaakt. Door samen te kiezen wat belangrijk is voor de stad en haar wijken kunnen de bewoners ook in de toekomst prettig wonen, werken, winkelen en recreëren. Uitgangspunt is dat de Omgevingsvisie bijdraagt aan een nog gezonder, veiliger en duurzamer Nieuwegein.

Waarom meedoen?

Zoals gezegd gaat de Omgevingsvisie over de toekomst van de stad en haar wijken. Daarin komt namelijk te staan wat belangrijk gevonden wordt voor uw wijk. Dat is bepalend hoe in de toekomst initiatieven van inwoners, ondernemers of maatschappelijke organisaties en de gemeente zelf, worden beoordeeld. Denk bijvoorbeeld aan uw buurman die zijn huis wil uitbouwen of aan een ontwikkelaar die het oude bedrijfspand bij u op de hoek wil transformeren naar starters- of seniorenwoningen. Of aan de gemeente die de snelheid van de wegen of parkeerplaatsen in uw wijk wil veranderen. Het is dus van belang mee te doen, want het gaat om uw stad maar óók om uw wijk of buurtje.

Hoe gaat het verder?

Het participatieproces is gestart in de eerder genoemde week van de Omgevingsvisie. Maar er staat nog meer te gebeuren. Eind mei stond een expertmeeting met organisaties en mede-overheden op de agenda.
In juni gaat de gemeente de stad in. Dat wordt een levensechte peiling op straat over de fysieke leefomgeving. En in juni wordt ook met enquête breed getoetst: wat zijn kansen en welke opgaven zijn er voor Nieuwegein. Er is daarbij ook aandacht voor specifieke gebieden.

Er is een online campagne: #Nieuwegeinvoorjou.
In oktober is er opnieuw een expertmeeting. In december 2019 is de 100% versie van de Omgevingsvisie klaar. In het eerste kwartaal 2020 is er inspraak en volgt vaststelling.
Op www.ikbennieuwegein.nl/omgevingsvisie vindt u meer informatie over het totale participatieproces en de inhoudelijke thema's die besproken worden. Ook vindt u hier een filmpje.

MOvactor gaat mee met zijn tijd en Buurtplein Zuid verandert mee

Pak je kans in Buurtplein Zuid!

Een bijdrage van buurtverbinder Buurtplein Zuid Jaimy van der Veeken (MOvactor)

Stel, je hebt een idee…en dan wil je je idee ook handen en voeten geven! Je wilt graag mensen met elkaar in contact brengen, samen iets leuks ondernemen of een passie delen, en je weet dat er buren zijn die jouw idee ook leuk vinden! Dan kun je met jouw initiatief terecht in jouw buurtplein!

Het buurtplein is van en voor de buurt. Hier vind je ook de buurtverbinder, Jaimy van der Veeken, zij kan je ondersteuning geven bij het uitwerken van jouw initiatief! Kijken naar de mogelijkheden binnen het buurtplein is zeker mogelijk of we zoeken samen naar een alternatieve plek in je buurt.
Met al je ideeën voor jouw buurt kun je bij de buurtverbinder aankloppen. Ook als je een leuk idee hebt over het buurtplein, bijvoorbeeld hoe je de inrichting zou willen zien. Samen geven we het buurtplein vorm!

Info over Fair's
Op dit moment zitten we midden in een veranderingsproces van arbeidsparticipatieplek, naar een nieuwe sociale HORECA onderneming. Met alle veranderingen hebben we helaas afscheid moeten nemen van een aantal collega's. Zij zijn elders aan de slag gegaan. Wij wensen hen veel plezier bij hun nieuwe werk.
In november 2018 is Ellemieke Hemmers aan de slag gegaan om Fair's in dit veranderingsproces opnieuw vorm te geven. Zij doet dit samen met een team enthousiastelingen: Jordi, Tobias, Femke, Jessica en Tim. Voor meer informatie en reserveringen kunt u contact opnemen met Ellemieke Hemmers op telefoonnummer 06-58820985 of mailen naar ehemmers@fairs.nu.

Wij zien u graag bij Fair's! Nu ook open op de zaterdag van 10.00-16.00 uur (zie artikel op pagina 11).

Buren gezocht!
- Het buurtplein nog gezelliger/sfeervoller? Dat kan! Lijkt u het leuk om daar een steentje aan bij te dragen en hierover mee te denken? Laat het weten aan de buurtverbinder (Jaimy van der Veeken).
- Er zijn mannen die het leuk vinden om te koken, vrouwen die graag willen bakken. Bent u of weet u zo iemand: laat het ons weten, dan kunnen we kijken welke dromen te realiseren zijn!
- Kook je mee? Iedere week een heerlijke maaltijd en een gezellige avond bij Eet je mee! Het team van Eet je mee kan de hulp goed gebruiken. Iets voor jou? Meld je aan bij Fair's of Jaimy in Buurtplein Zuid.
- Sociaal, betrokken en nooit verlegen om een praatje? Dan zoeken we jou! Een buur die een warm welkom verzorgt bij de koffieochtend! Maandagochtend 10.00 uur.

Op de hoogte blijven
Ook de nieuwsbrief van Buurtplein Zuid ontvangen? Stuur een mail naar jvanderveeken@MOvactor.nl
Je kunt ons ook vinden op Facebook: Buurtplein Zuid.

“De Huiskamer van HZL”: Fair’s geopend op zaterdag!

Een langgekoesterde wens van het wijkplatform: openstelling van Fair’s op zaterdag tijdens de winkelopenstelling, zodat bewoners met elkaar, al winkelend, gezellig een kopje koffie kunnen drinken, desgewenst natuurlijk met gebak.

U bent van harte welkom bij Fair’s voor een bakje koffie/thee met taart of een (h)eerlijke lunch. Ze serveren broodjes, soep, tosti’s, pannenkoeken en allerlei zoete lekkernijen zoals taart en cupcakes.

Openingstijden Fair’s
Maandag t/m vrijdag: 09.00 uur - 17.00 uur
Zaterdag: 10.00 uur - 16.00 uur

FAIR'S

Fair’s zit gevestigd in Buurtplein Zuid aan de Ratelaar 37.
Telefoonnummer: 030-6008836
Website: www.fairs.nu

Hittebord Ratelaar

Je ziet ze op steeds meer plaatsen in Nederland: het waarschuwingsbord “Auto op slot - Hond eruit” dat erop wijst dat men een hond niet in de (warme) auto moet achterlaten als men die parkeert. De borden zijn ontwikkeld door de Dierenbescherming en hebben nu ook in Nieuwegein hun plaats gevonden: op initiatief van Wijkplatform Hoogzandveld, Zandveld & Lekboulevard hangen er nu twee borden bij het parkeerterrein aan de Ratelaar bij winkelcentrum Hoog Zandveld.

Verbeteringen Bossenwaard

(de uiterwaarden van de Lek, tussen Jachtmonde tot iets voorbij de brug van de A2 over de Lek)

We zijn blij met de oplevering van de Bossenwaard en met de “ruiming” van het maïsveld. Maar er zijn wel wat problemen. Bij voorbeeld: het is onduidelijk hoe onderhoud en handhaving geregeld zijn. Dat komt doordat er veel partijen bij betrokken zijn: Rijkswaterstaat (RWS), Gemeente Nieuwegein, Provincie Utrecht, pachter. Dit gaat voorts gepaard met onduidelijke gebiedsgrenzen binnen het gebied.

We hebben het hier over het gebied van de jachthaven tot iets voorbij de A2. Er worden honden uitgelaten en losgelaten in het natuurgebied, waar dat niet mag en de natuur wordt hierdoor verstoord: broedende vogels, vernielde vegetatie en verstoring van de verdere ontwikkeling tot natuurgebied. Bewoners: doe dat toch niet!. Er spoelt van alles aan wat niet wordt geruimd. Onder de Lekbrug worden feesten georganiseerd, waar dat niet mag (en wel overlast geeft), auto’s rijden er de uiterwaarden in, rotzooi wordt achtergelaten en niet geruimd, etcetera.

Inmiddels zijn we met behulp van de gemeente erin geslaagd in gesprek te komen met Rijkswaterstaat en daar vinden we meer dan “een luisterend oor”. Er is constructief en effectief overleg, het werpt zijn vruchten af. Zo is het recent onmogelijk gemaakt dat auto’s bij de Lekbrug de uiterwaarden inrijden.
We proberen nu nog onder andere de verbods-bebording voor honden in het natuurgebied nadrukkelijker te maken. En we zullen het over handhaving moeten hebben.
Maar: vooralsnog bedanken we de gemeente en RWS voor de goede samenwerking!

AkoestieCafé

Wat de stad de laatste jaren nog leuker en fijner maakte: bewonersinitiatieven en de steun die de gemeente en bij voorbeeld wijkplatforms daar aan geven. Wijkplatform HZL heeft zo'n initiatief zelf gedaan in 2017 en 2018 met het festival Lentekriebels. Maar ook speelpleintjes/veldjes en een jeu-de-boules-baan hebben we zien ontstaan, dankzij de inspanning van bewoners.

Het wijkplatform noemt ook graag het AkoestieCafé, dat 10 maal per jaar op de tweede woensdag van de maand "ergens in Nieuwegein" een muziekavond organiseert met 2 of 3 acts. Meestal akoestisch, soms snoeihard. Het is eigenlijk altijd een leuke avond. Toegang is gratis, d.w.z. je mag zelf bepalen hoeveel je voor je toegang betaalt. AkoestiCafé strijkt soms neer in 't Veerhuis, zo ook op 12 juni (aanvang 20.30 uur). Maar misschien verschijnt dit Wijknieuws daarvoor te laat. Zie www.akoesticafe.nl voor meer info.



Martin Koot, bezielend trekker van het AkoestiCafe

Kinderbingo in Buurtplein Zuid

Door de initiatiefneemster, een bewoonster van Hoog Zandveld

De kinderbingo in april in het Buurtplein was een geweldig succes. De opkomst was echt goed voor de eerste keer, 42 kindjes zijn er geweest. Het was echt goed vol, de zaal was versierd met slingers en ballonnen, op tafels lagen spekjes en paaseitjes. Ook was er een grabbelton (45 keer gegrabbeld).

Zaterdag 6 juli is de volgende kinderbingo Hoog Zandveld, met al meerdere enthousiaste moeders die gelijk zeiden "we zijn er weer bij!". Voor vragen of aanmelden kun je een mail sturen naar kinderbingohoogzandveld@hotmail.com

De kinderbingo was mede gesponsord door WPHZL.

Hebt u een goed idee, dat bijdraagt aan de leefbaarheid in onze wijken, laat het ons weten, liefst voorzien van een indicatie van de bijbehorende kosten. Dit kan via e-mail info@wijkplatformhzl.nl

Colofon

Wijknieuws is een periodieke uitgave van stichting wijkplatform Hoogzandveld, Zandveld & Lekboulevard

Contact
E-mail: info@wijkplatformhzl.nl
Telefoon: 06-50625144
Website: www.wijkplatformhzl.nl
Facebook: www.facebook.com/wijkplatformHZL

Redactie
Aad Koedijk (eindredactie)
Hilbert Hamberg

Vormgeving
Design2C, De Meern
www.design2c.nl